

Base cartografica: DGT fornito da Amministrazione Comunale 2021

Vedi NORME TECNICHE di attuazione - capitolo 2

N.B. La categoria di suolo e il fattore di amplificazione dedotto dalla mappa sono da ritenersi esclusivamente ORIENTATIVI e non possono sostituire indagini ed elaborazioni sito-specifiche

LEGENDA

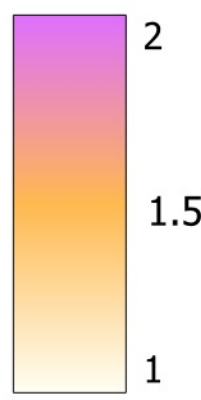
Ubicazione indagini sismiche

- indagine realizzata da inGeo per PGT
- indagine fornita da Ufficio Tecnico da bibliografia

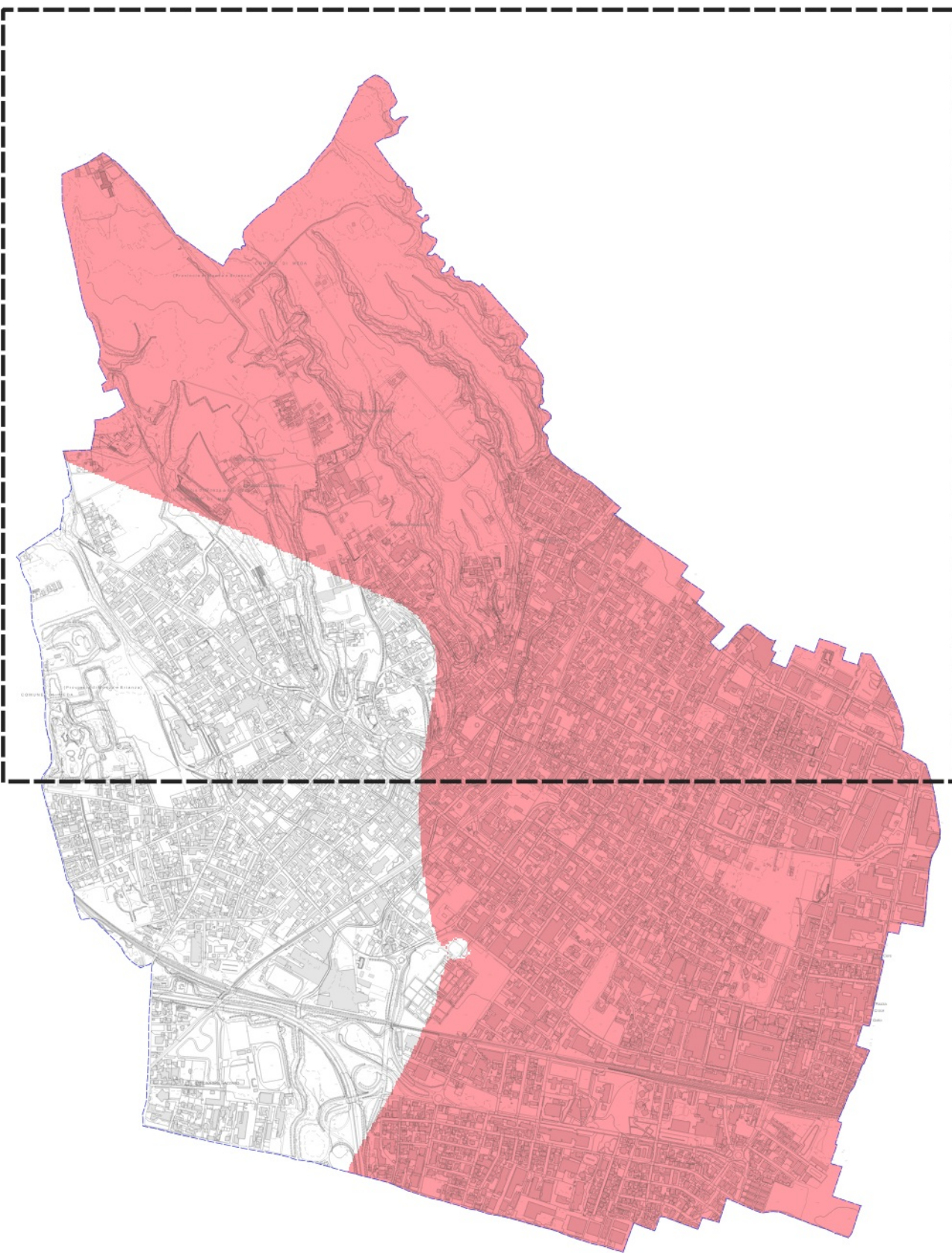
Isolinee Vs (m/s)

Isolinee Vs (m/s)

Fattore di Amplificazione FA @(intervallo 0.1-0.5 s)



N.B. I valori di Fattore di amplificazione sono stati calcolati con analisi di 3° livello utilizzando accelerogrammi forniti da Regione Lombardia e non con l'uso delle schede semplificate fornite per il 2° livello



Aree con fattore di amplificazione calcolato Fa superiore al fattore di soglia Fs

- Fa < Fs
- Fa > Fs



COMUNE DI MEDA

Piazza Municipio, 4
20821 Meda MB

AGGIORNAMENTO COMPONENTE GEOLOGICA
IDROGEOLOGICA E SISMICA DEL PGT

In conformità alle metodologie contenute nei criteri attuativi dell'art. 57 della l.r. 12 del 2005, approvati con d.g.r. 2616 del 2011, integrati con d.g.r. 6738 del 19 giugno 2017, con d.g.r. 26 aprile 2022 - n. XI/6314, con d.g.r. 15 dicembre 2022 - n. XI/7564, con d.g.r. 09 settembre 2024 - n. XII/3007

Tav. 8 / A

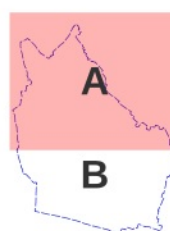
CARTA DEI FATTORI DI AMPLIFICAZIONE SISMICA
(2° LIVELLO)

scala 1:4.000

Redatto da:
dott. geol. Domenico SCINETTI
dott. geol. Vittorio BUSCAGLIA

In collaborazione con:
dott. geol. Sergio LOCCHI

documento firmato digitalmente



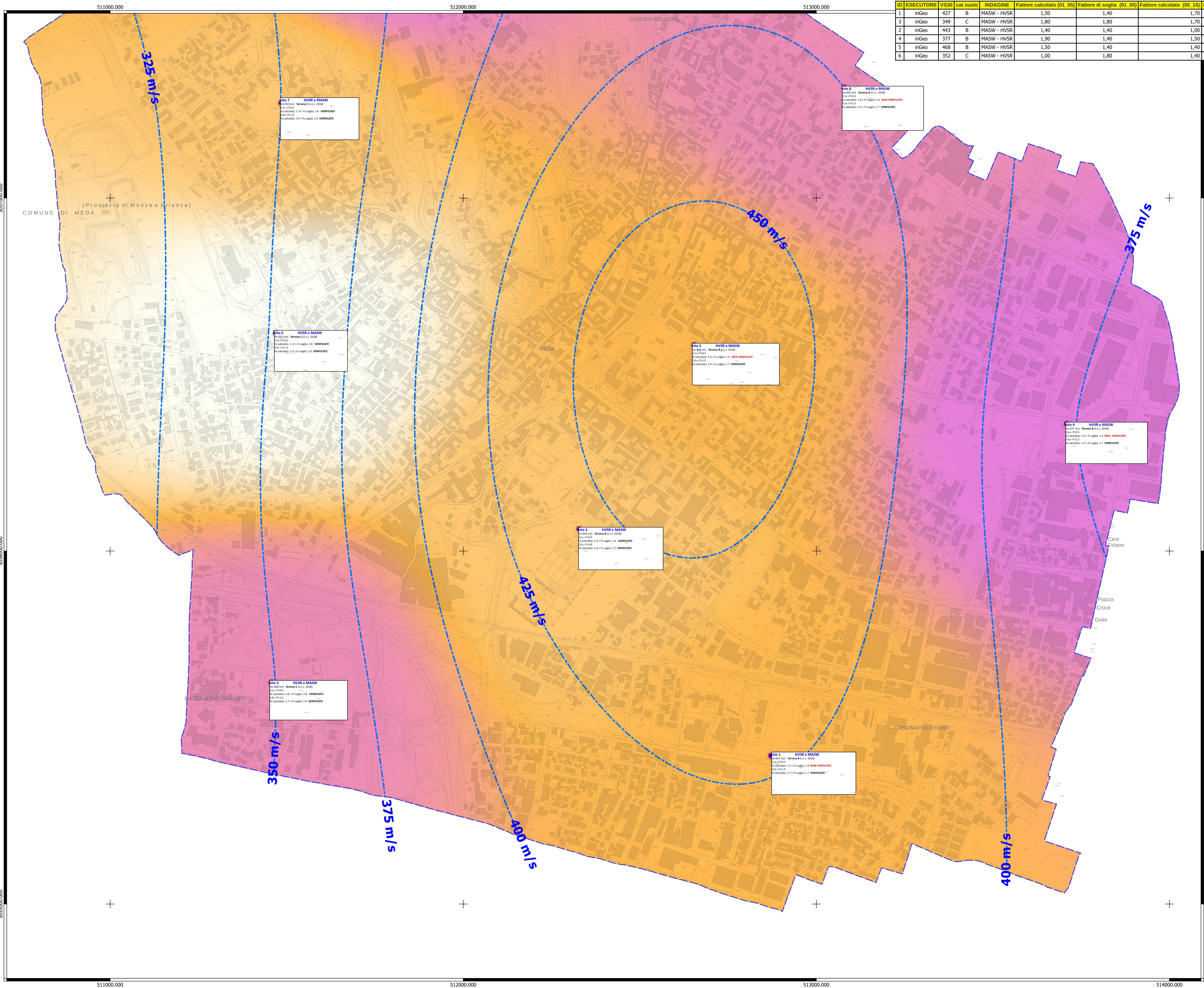
Aggiornamento
GIUGNO 2025



Studio Associato di ingegneria e geologia

Corso Martiri della Liberazione 28 - 23900 - LECCO
tel. fax 0341.360078 e-mail: ingeo@studioingeo.it www.studioingeo.it

E' riservata la riproduzione anche parziale dei testi e delle immagini. Restano riservati anche eventuali marchi presenti nella tavola



LEGENDA

Ubicazione indagini sismiche

- indagine realizzata da inGeo per PGT
- indagine fornita da Ufficio Tecnico da bibliografia

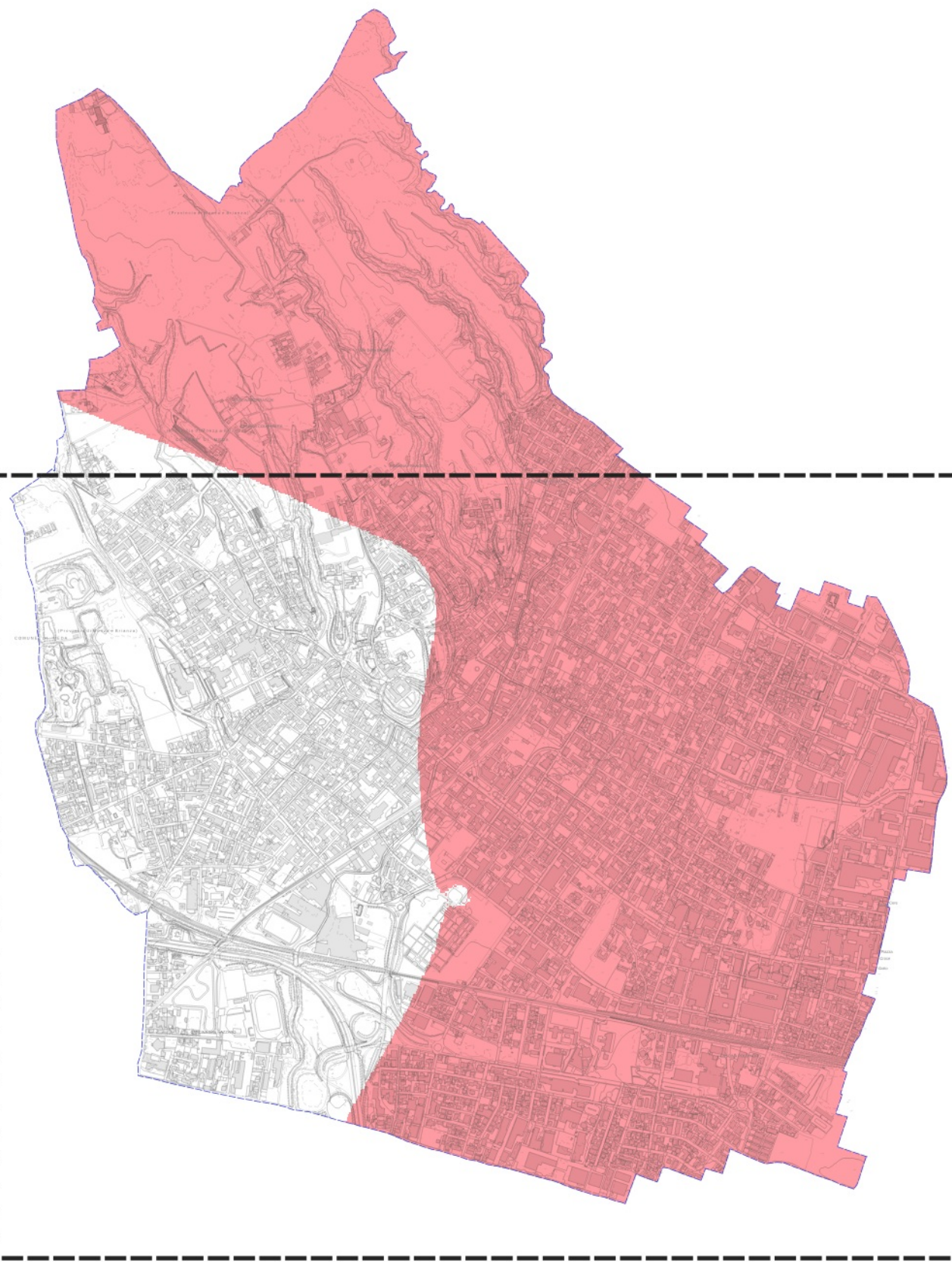
Isolinee Vs (m/s)

Isolinee Vs (m/s)

Fattore di Amplificazione FA @(intervallo 0.1-0.5 s)



N.B. I valori di Fattore di amplificazione sono stati calcolati con analisi di 3° livello utilizzando accelerogrammi forniti da Regione Lombardia e non con l'uso delle schede semplificate fornite per il 2° livello



Aree con fattore di amplificazione calcolato Fa superiore al fattore di soglia Fs

- Fa < Fs
- Fa > Fs



COMUNE DI MEDA

Piazza Municipio, 4
20821 Meda MB

AGGIORNAMENTO COMPONENTE GEOLOGICA IDROGEOLOGICA E SISMICA DEL PGT

In conformità alle metodologie contenute nei criteri attuativi dell'art. 57 della l.r. 12 del 2005, approvati con d.g.r. 2616 del 2011, integrati con d.g.r. 6738 del 19 giugno 2017, con d.g.r. 26 aprile 2022 - n. XI/6314, con d.g.r. 15 dicembre 2022 - n. XI/7564, con d.g.r. 09 settembre 2024 - n. XII/3007

Tav. 8 / B

CARTA DEI FATTORI DI AMPLIFICAZIONE SISMICA (2° LIVELLO)

scala 1:4.000

Redatto da:
dott. geol. Domenico SCINETTI
dott. geol. Vittorio BUSCAGLIA

In collaborazione con:
dott. geol. Sergio LOCCHI

documento firmato digitalmente



Aggiornamento
GIUGNO 2025



Studio Associato di ingegneria e geologia

Corso Martiri della Libertazione 28 - 23900 - LECCO
tel. fax 0341.360078 e-mail: ingeo@studiogeol.it www.studiogeol.it

E' riservata la riproduzione anche parziale dei testi e delle immagini. Restano riservati anche eventuali marchi presenti nella tavola

Vedi NORME TECNICHE di attuazione - capitolo 2

N.B. La categoria di suolo e il fattore di amplificazione dedotto dalla mappa sono da ritenersi esclusivamente ORIENTATIVI e non possono sostituire indagini ed elaborazioni sito-specifiche